









UREDITVENI (LOKACIJSKI) NAČRT OBMOČJA M1 POD SKALCO UREDITVENA SITUACIJA

LEGENDA

-  CESTIŠČE
-  PLOČNIK
-  DREVESNA VEGETACIJA
-  PARKIRNE POVRŠINE
-  OBSTOJEČI OBJEKTI
-  NOVOPREDVIDENI OBJEKTI
-  IGRISČA
-  NEVLJICA
-  DIGITALNI KATASTRSKI NAČRT
-  ORTOFOTO POSNETEK
-  MOŽNOST OHRANITVE DVOJE TENIŠKIH IGRISČ
-  MOŽNOST FUNKCIONIRANJA OBSTOJEČEGA KLUBSKEGA OBJEKTA DO REALIZACIJE NAČRTOVANIH REŠITEV

OPOMBA: V OBMOČJU FUNKCIONALNIH CELOT FCS1 IN FCS2 SO, SKLADNO S SPREJETIM STALIŠČEM DO PRIPOMB IN PREDLOGOV (št. 35005-2/2002 z dne 30.03.2004), DOVOLJENE PRIZIDAVE, ADAPTACIJE OZIROMA PRENOVE ZAKONITO ZGRAJENIH STAVB. STALIŠČA DO PRIPOMB IN PREDLOGOV SO BILA SESTAVNI DEL GRADIVA PRI SPREJEMU IZVEDBENEGA PROSTORSKEGA AKTA NA SEJI OS.



UREDITVENI (LOKACIJSKI) NAČRT OBMOČJA M1 POD SKALCO

UREDITVENA SITUACIJA



URBANISTIČNI BIRO

UB, URBANISTIČNI BIRO, družba za urejanje okolja, d.o.o., Cankarjeva 32, 1240 Kamnik

investitor: KOMUNALNO PODJETJE KAMNIK d.d.

projekt: UREDITVENI (LOKACIJSKI) NAČRT
M1 POD SKALCO

faza: SPREJETI IPA

vodja projekta: Borut ULČAR, univ.dipl.ing.arh.

projektanti: Borut ULČAR, univ.dipl.ing.arh.

Uroš ULČAR, štud. arh.

Miro PUSTOVRH BENDA, abs.kraj.arh.

št. projekta: 01/2002

merilo: 1:1000

datum: marec 2004 / junij 2004

direktor: Borut ULČAR, univ.dipl.ing.arh.

1.

št. lista